

**РЕСПУБЛИКА БЕЛАРУСЬ
ЕДИНЫЙ ГОСУДАРСТВЕННЫЙ РЕГИСТР НЕДВИЖИМОГО
ИМУЩЕСТВА, ПРАВ НА НЕГО И СДЕЛОК С НИМ**

Государственный комитет по имуществу Республики Беларусь

**Республиканское унитарное предприятие "Брестское агентство по
государственной регистрации и земельному кадастру"**

**СВИДЕТЕЛЬСТВО (УДОСТОВЕРЕНИЕ) № 100/392-13833
О ГОСУДАРСТВЕННОЙ РЕГИСТРАЦИИ**

По заявлению № 5180/20:392 от 14 февраля 2020 года

в отношении земельного участка с кадастровым номером 140100000001009571, расположенного по адресу: Брестская обл., г. Брест, ул. Янки Купалы, 94, площадь - 1.0443 га, целевое назначение - Для строительства и обслуживания здания специализированного розничной торговли и зданий складов

произведена государственная регистрация:

1. изменения земельного участка на основании изменения целевого назначения земельного участка, правообладатель - юридическое лицо, резидент Республики Беларусь Общество с ограниченной ответственностью "Научно-производственно-коммерческий центр "Интекс" (право постоянного пользования).

Приложения:

1. земельно-кадастровый план земельного участка

Примечание: Земельный участок имеет ограничения (обременения) прав в использовании земель. Виды ограничений (обременений) прав: земли, находящиеся в охранных зонах магистральных трубопроводов, систем газоснабжения и других линейных инженерных сооружений, код - 7, площадь - 0.0500 га.


Свидетельство составлено 21 февраля 2020 года

Регистратор *Морозова Ирина Юрьевна* 392

М.П.

(подпись)

Листа из 2



**ГОСУДАРСТВЕННЫЙ РЕГИСТР НЕДВИЖИМОГО ИМУЩЕСТВА. ПРАВ НА НЕГО И СДЕЛОК С НИМ
ЗЕМЕЛЬНО-КАДАСТРОВЫЙ ПЛАН ЗЕМЕЛЬНОГО УЧАСТКА**

Выданный номер: **14010000001009571**

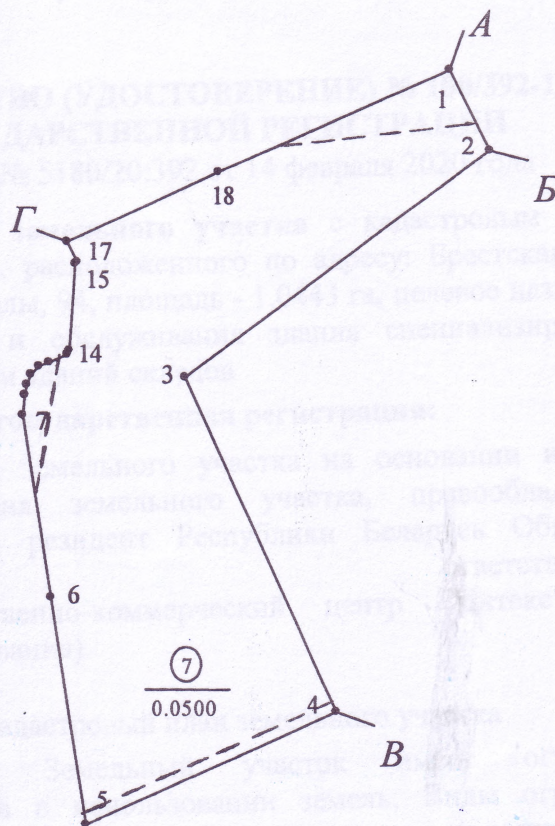

Площадь участка: **1.0443 га**

Адрес: **Брестская обл., г. Брест, ул. Янки Купалы, 94**

Предназначение: **Для строительства и обслуживания здания специализированного розничной торговли и зданий складов**

Категория земель: **Земли промышленности, транспорта, связи, энергетики, обороны и иного назначения**

Масштаб плана: **1:2000**



Номера точек	Меры линий, м
1-2	24.10
2-3	100.65
3-4	96.23
4-5	73.44
5-6	60.72
6-7	48.33
7-8	4.99
8-9	2.98
9-10	2.86
10-11	3.04
11-12	2.96
12-13	5.05
13-14	0.96
14-15	23.19
15-16	0.63
16-17	6.04
17-18	44.60
18-1	67.00

УСЛОВНЫЕ ОБОЗНАЧЕНИЯ

- код охранной зоны и ее площадь
- граница земельного участка
- точка поворота границы земельного участка

ОПИСАНИЕ СМЕЖНЫХ ЗЕМЕЛЬ

От точки	До точки	Кадастровый блок и номер земельного участка
А	Б	Зарегистрированные земельные участки отсутствуют;
Б	В	1:12725;
В	Г	Зарегистрированные земельные участки отсутствуют;
Г	А	1:3339.

Сведения об организации, выдавшей документ

Республиканское унитарное предприятие
"Брестское агентство по государственной
регистрации и земельному кадастру"

регистрация недвижимости

Морозова И.Ю.

21.02.2020